

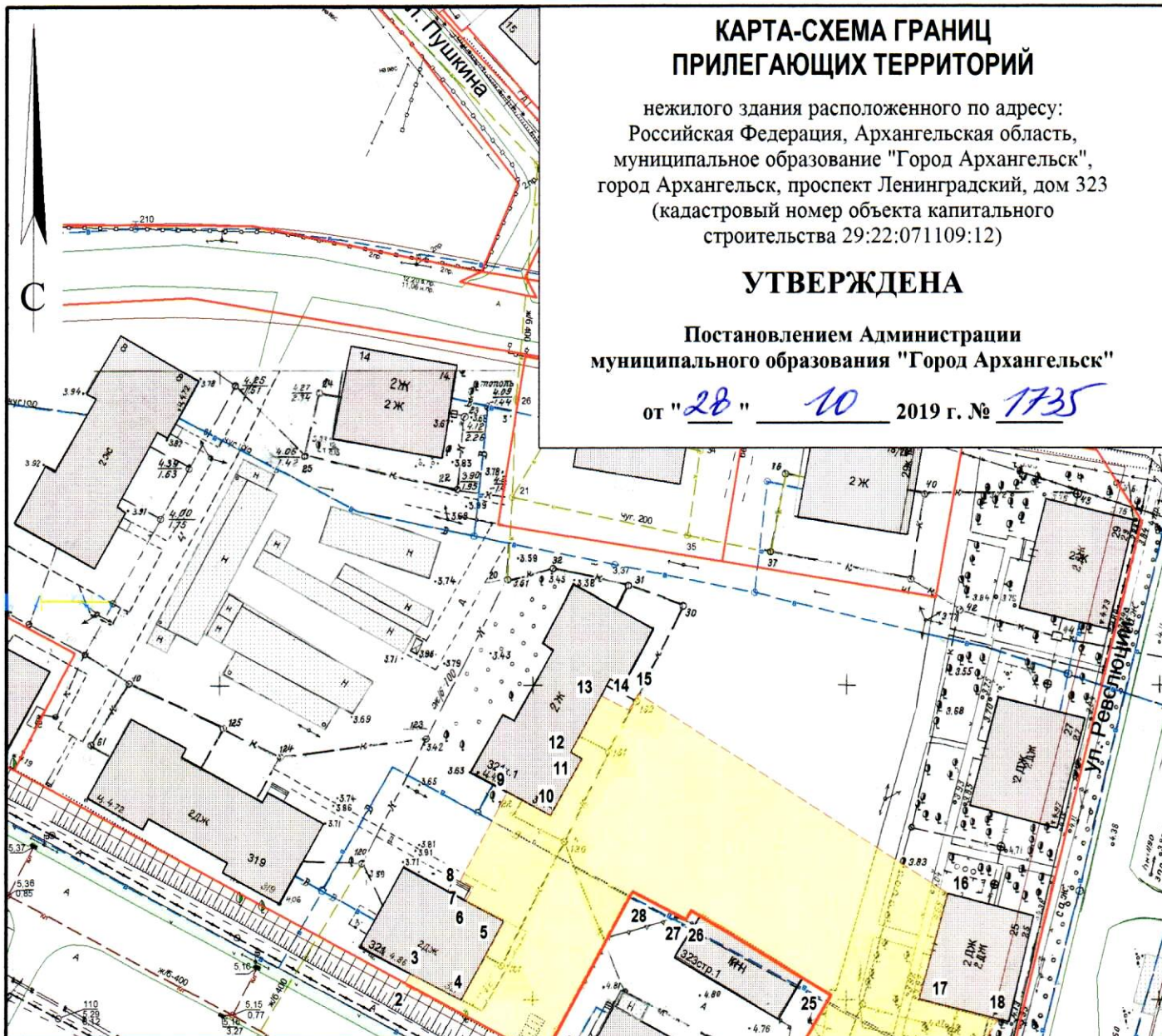
# КАРТА-СХЕМА ГРАНИЦ ПРИЛЕГАЮЩИХ ТЕРРИТОРИЙ

нежилого здания расположенного по адресу:  
Российская Федерация, Архангельская область,  
муниципальное образование "Город Архангельск",  
город Архангельск, проспект Ленинградский, дом 323  
(кадастровый номер объекта капитального  
строительства 29:22:071109:12)

**УТВЕРЖДЕНА**

Постановлением Администрации  
муниципального образования "Город Архангельск"



от "28" 10 2019 г. № 1735



## Система координат МСК-29

Обозначение характерных точек границ	координаты, м	
	X	Y
1	647369.53	2527567.48
2	647380.38	2527544.93
3	647382.16	2527545.82
4	647378.18	2527554.16
5	647391.06	2527560.44
6	647394.08	2527554.25
7	647396.29	2527555.40
8	647397.34	2527553.26
9	647411.47	2527560.18
10	647408.07	2527567.21
11	647417.29	2527571.86
12	647418.18	2527570.06
13	647427.40	2527574.52
14	647425.22	2527579.01
15	647427.89	2527580.49
16	647398.10	2527631.09
17	647381.04	2527627.19
18	647378.34	2527639.81
19	647362.06	2527631.31
20	647365.05	2527629.98
21	647357.77	2527613.63
22	647344.70	2527619.74
23	647344.25	2527619.45
24	647353.87	2527598.83
25	647381.19	2527613.09
26	647393.88	2527590.23
27	647392.40	2527589.41
28	647396.60	2527580.74

## УСЛОВНЫЕ ОБОЗНАЧЕНИЯ:

-  изображение границ земельного участка по проспекту Ленинградскому, дом 323
-  изображение границ прилегающих территорий

Масштаб 1 : 1000